

Powiadzam, że niniejszy dokument został opracowany w wyniku prac geodezyjnych i kartograficznych, których rezultaty zawiera operat techniczny pozytywnie zweryfikowany. Jednocześnie informuję, że jestem świadomy odpowiedzialności karnej za złożenie fałszywego oświadczenia.

Identyfikator zgłoszenia prac geodezyjnych

GN.VII.6640.2112.2018

Organ służby geodezyjnej, który otrzymał zgłoszenie

Starosta Leszczyński

Wykonawca prac geodezyjnych

USŁUGI GEODEZYJNO-KARTOGRAFICZNE I KONSULTINGOWE "PRYZMAT" S.C.

J. Florczak, R. Florczak
ul. Lipowa 66, 64-100 Leszno
tel./fax 65 520 88 30, e-mail: przyzmat@poczta.pl
NIP 687-001-49-37, REGON: 410012833


Nr oraz data sporządzenia dokumentu zawierającego wynik pozytywną weryfikacji

Protokół Weryfikacji Nr GN.VII.6640.1268.2022_29825 z dnia 10.05.2022r.

Imię i nazwisko oraz nr uprawnień zawodowych kierownika prac

mgr inż. ROBERT FLORCZAK
geodeta i kartograf
Uprawnienia G1563K nr 16557
64-125 Kowalewo Pomorskie, ul. Wolności 100a
tel. 65 530 15 15, fax 65 530 15 69

MAPA DO CELÓW PROJEKTOWYCH

Oznaczenie kancelaryjne zgłoszenia pracy	GN.VII.6640.1268.2022
Nazwa miejscowości	Długie Stare/Trzebniny
Jednostka ewidencyjna	301305_2 Świąćchowa
Obszary ewidencyjne	0009 Długie Stare/0012 Trzebniny
Skala mapy	1:500
Godło mapy	6.165.07.24.1.3, 6.165.07.24.1.4, 6.165.07.24.2.3, 6.165.07.24.3.1, 6.165.07.24.3.2, 6.165.07.24.4.1
Układ współrzędnych	2000/6
Układ współrzędnych	PL-EVRF2007-NH
Oznaczenie granic obszaru, który był przedmiotem aktualizacji	
Informacje o służebnościach gruntowych mających wpływ na zagospodarowanie gruntów zlokalizowanych w granicach projektowanej inwestycji	NIE BADANO
Data opracowania mapy	06.05.2022
Oznaczenia budynków na mapie według KST	

USŁUGI GEODEZYJNO-KARTOGRAFICZNE I KONSULTINGOWE "PRYZMAT" S.C.
J. Florczak, R. Florczak
ul. Lipowa 66, 64-100 Leszno
tel./fax 65 520 88 30, e-mail: przyzmat@poczta.pl
NIP 687-001-49-37, REGON: 410012833












mgr inż. ROBERT FLORCZAK
geodeta i kartograf
Uprawnienia G1563K nr 16557
64-125 Kowalewo Pomorskie, ul. Wolności 100a
tel. 65 530 15 15, fax 65 530 15 69

Na niniejszej mapie nie wykazano się istnieniem zabudowy podziemnej, na której brak jest danych branżowych oraz którego nie wykryto aparaturą pomiarową.

USŁUGI PROJEKTOWE
FURMANIAK
64-100 LESZNO, ul. REJTANA 40/4

Temat	Przebudowa drogi - części ulicy Granicznej w miejscowości Długie Stare			
Rodzaj opracowania	PLAN SYTUACYJNO - WYSOKOŚCIOWY			
Stanowisko	Nazwisko	Data	Podpis	Nr rysunku
Projektant:	mgr inż. Wiesław Furmaniak	07.2022		2a
Sprawdzający:	mgr inż. Wojciech Furmaniak	07.2022		Skala
				1 : 500

PLAN SYTUACYJNO - WYSOKOŚCIOWY
SKALA 1 : 500

LEGENDA	
	Linia rozgraniczająca pas drogowy
	Nawierzchnia jezdni z betonu asfaltowego szarej - gr. 8cm
	Nawierzchnia istniejącego chodnika z kostki betonowej szarej - gr. 8cm
	Nawierzchnia zjazdów z kostki betonowej szarej - gr. 8cm
	Krawężnik jezdni bitumicznej
	Istniejące obramowanie chodnika
	Istniejący krawężnik betonowy
	Proj. opornik betonowy 12x25x100
	Proj. obrzeża betonowe 8x30x100
	Proj. oś drogi
	Numery działek na których będą prowadzone roboty budowlane

